






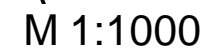





- |   |   |
|---|---|
|   | Граница подготовки документации по планировке территории  |
|  | Линии регулирования застройки (линии отступа от красных линий)  |
|  | Граница кадастрового квартала, по данным ГКН  |
| 18:28:000057  | Номер кадастрового квартала   |
|  | Границы застроенных земельных участков, в том числе границы земельных участков, на которых расположены линейные объекты (данные из ГКН) |
| :82   | Наименование земельного участка по данным ГКН   |
| :3У1  | Наименование формируемого земельного участка  |
|  | Граница формируемого земельного участка, планируемого для размещения линейного объекта (автомобильной дороги)                           |
|  | Проезжая часть и пешеходная часть   |
|  | Границы зон с особыми условиями использования территории/охранные коридоры инженерных коммуникаций                                      |



						0960-ППТ.ГМ.1			
						Документация по планировке (проект планировки и проект межевания) территории улицы Первомайская от ул. Сибирская до ул. Луначарского для размещения линейного объекта транспортной инфраструктуры			
Изм.	Кол.уч	Лист	№ док	Подпись	Дата				
Разработал	Бодяга					Проект межевания территории	Стадия	Лист	Листов
Проверил	Фомин						П	5	5
						Чертеж межевания территории	 000 "Удмуртгазпроект"		
ГИП	Фомин								
Н.контр.	Бутолина								